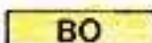







TEGNFORKLARING

REGULERINGSFORMÅL IFLG. § 25 I PLAN- OG BYGNINGSLOVEN

§ 25.1 BYGGEOMRÅDER

	Eneboliger: TU max = 25%		Blokker: TU max = 40%
	Småhus: TU max = 35-40%		
	OFFENTLIGE BYGNINGER/ BARNEHAGE		
	ALMENNYTTIG FORMÅL/ GRENDAHUS		
	INDUSTRI		



§ 25.3 OFFENTLIGE TRAFIKKOMRÅDER

	KJØREVEG
	GANGVEG/ FORTAU
	ANDRE TRAFIKFORMÅL/FRISIKTZONE



§ 25.4 FRIOMRÅDER

	FRIOMRÅDE
	TURVEG

§ 25.6 SPESIALOMRÅDER


	KOMM. TEKNISKE ANLEGG/ TELEVERKET
	FRISIKTZONE

§ 25.7 FELLESOMRÅDER


	FELLES ATKOMST / PARKERING
	FELLES AREAL

STREKSYMBOL

	PLANGRENSE
	FORMÅLSGRENSE
	BYGGEGRENSE (I FELTET 5M FRA PET VEGFORMÅL)
	TOMTEGRENSE
	FRISIKTLINJE
	STOYSKJERM
	SKJÆRING
	FYLLING
	EKSIST. BOLIGER
	EKSIST. BOLIGER SOM ER I STRID MED BYGGELINJEN, MEN SOM KAN STÅ I KRAFT AV PLANEN
	PLANLAGTE BOLIGER



REGULERINGSPLAN /	MÅL	1:1000
FANA SØREIDE/SØVIK/STEINSVIK PLANOMRÅDE 12+13 REGULERINGSPLAN	KARTBL	TEGN.
	PLANL.	
	DATO	RFV.
	12.10.1989	15.01.90 25.10.91
	DATC	SIGNATUR
SAKSBEHANDLING IFØLGE PLAN- OG BYGNINGSLOV		
1 gangs behandling i bygningsrådet		
utleggelse til offentlig gjennomsyn		
2 gangs behandling i bygningsrådet		
eventuelt ny utleggelse til offentlig gjennomsyn		
3 gangs behandling i bygningsrådet		
bystyret		
 Bergen a.s. pnr 51268 BNO	PLAN NR R3.877.00.00	TEGN NR 01

 KOMMUNALAVDELING BYUTVIKLING Planavdelingene

Det bekreftes at planen er i samsvar med bygningsrådets vedtak av 14.11.91 *Olav Arvid Høyland*